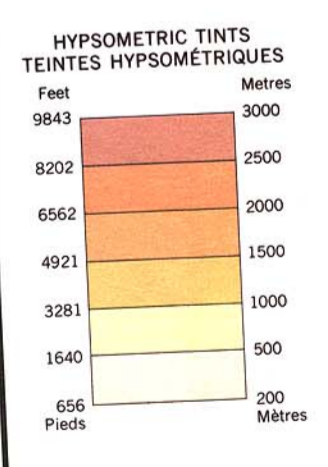


GLOSSARY

Dam	Barrage
Ferry	Traversier
Rapids	Rapides
Water Road	Chemin d'eau

ABBREVIATIONS

IR	Indian Reserve	RI	Réserve indienne
R	Rapids	R	Rapides



Compiled in 1975, revised in 1985 by the Surveys and Mapping Branch, Department of Energy, Mines and Resources, Ottawa, Canada. Printed in 1988.

Lambert Conformal Conic Projection,
 Standard Parallels at 56°40'N and 59°20'N

Projection conique conforme de Lambert,
 parallèles d'échelle conservée à 56°40'N et 59°20'N

Compilée en 1975 et révisée en 1985, par la Direction des levés et de la cartographie, ministère de l'Énergie, des Mines et des Ressources, Ottawa, Canada. Imprimée en 1988.

Compiled from:
 Department of Energy, Mines and Resources, Canada
 Topographic maps 1:50 000 and 1:250 000.

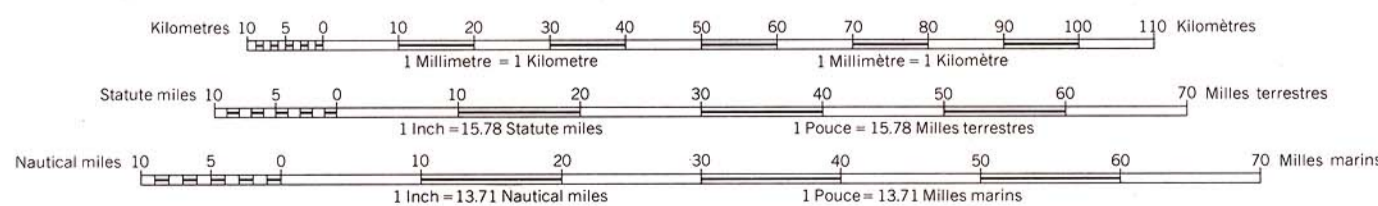
Compilée à partir de:
 Cartes topographiques à 1:50 000 et 1:250 000
 du ministère de l'Énergie, des Mines et des Ressources, Canada.
 Imprimée en 1988.

Department of National Defence, Mapping and Charting Establishment, Canada
 Topographic maps 1:50 000 and 1:250 000.

Cartes topographiques à 1:50 000 et 1:250 000
 du ministère de la Défense nationale, Service de cartographie, Canada.
 Édition précédente: 1977.

Previous Edition: 1977.

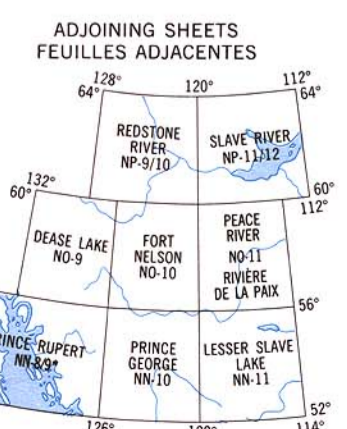
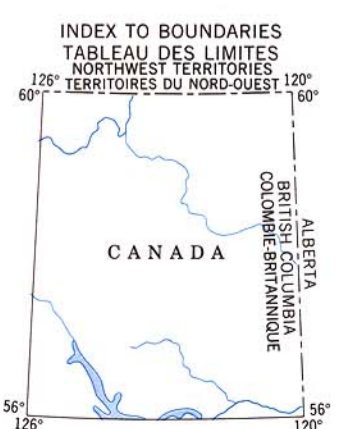
SCALE 1:1 000 000 ÉCHELLE



REFERENCE

Railway, single track	Chemin de fer, voie unique
Main highway	Route principale
Secondary road	Route secondaire
Other roads	Autres routes
Trail or track	Sentier ou piste
Boundary, provincial or state	Limite de province ou d'état
Boundary, county or district	Limite de comté ou de district
Boundary, park or reserve	Limite de parc ou de réserve
Icefield, glacier	Champ de glace, glacier
Contours (in metres)	Courbes de niveau (en mètres)
Marsh or Swamp	Marais ou marécage

Copies may be obtained from the Canada Map Office, Energy, Mines and Resources Canada, Ottawa, or your nearest map dealer.
 © 1988. Her Majesty the Queen in Right of Canada, Department of Energy, Mines and Resources.



REFERENCE

Town, population 5 000 - 24 999	Ville, 5 000 - 24 999 habitants	Fort St. John
Town, population 500 - 4 999	Ville, 500 - 4 999 habitants	Fort Nelson
Town, population 499 and under	Ville, 499 habitants et moins	Snake River
Gas or oil field	Champ de gaz ou de pétrole	
Airfield	Aérodrome	
Power line	Ligne de transport d'énergie	
Pipeline	Pipeline	
Elevation (in metres)	Altitude (en mètres)	2617
Mine	Mine	

Ces cartes sont en vente au Bureau des cartes du Canada, Énergie, Mines et Ressources Canada, Ottawa, ou chez le vendeur le plus près.
 © 1988. Sa Majesté La Reine du Chef du Canada, Ministère de l'Énergie, des Mines et des Ressources.

* Does not conform to regular sheet lines
 * Ne correspond pas aux bordures régulières de cartes