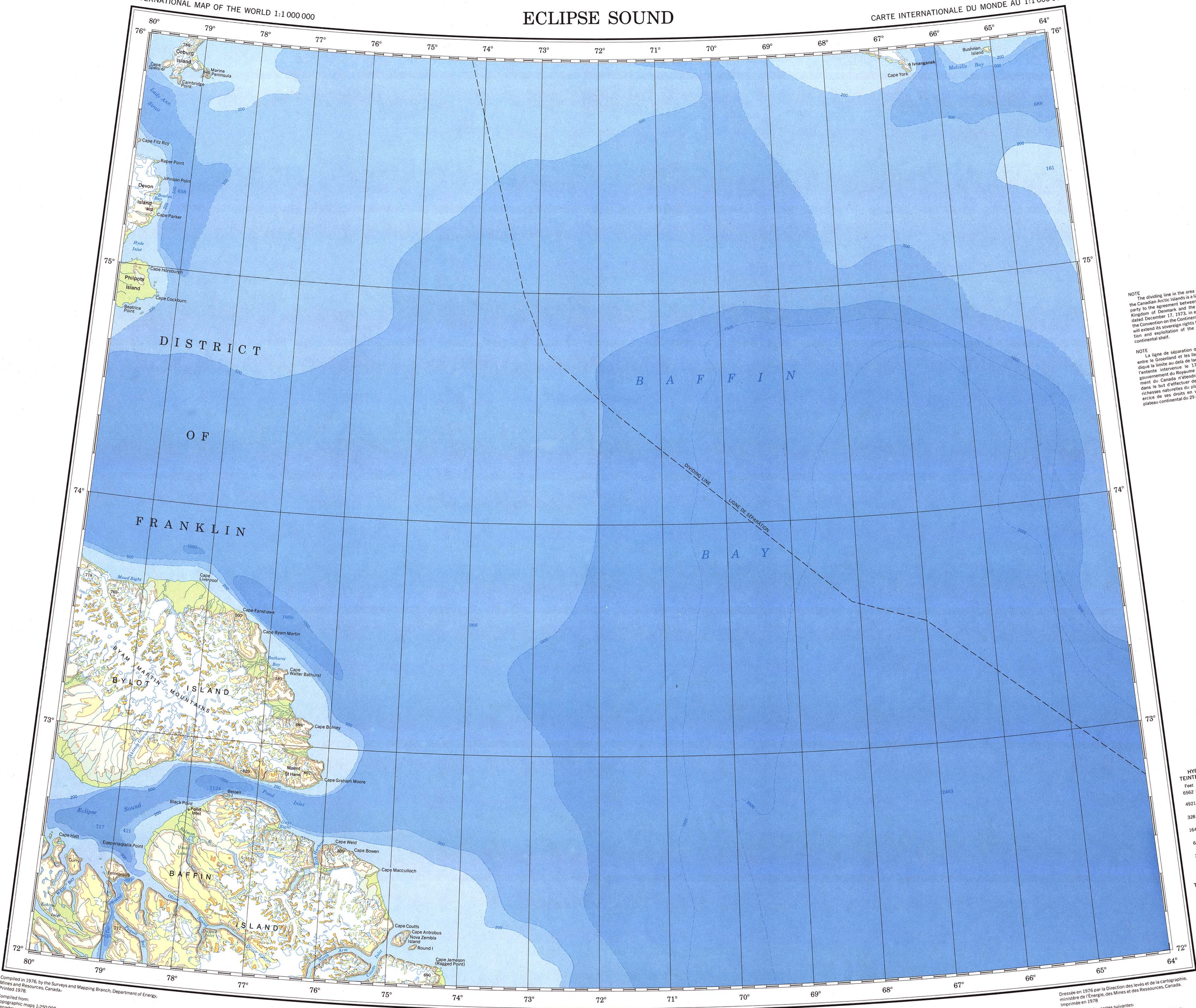
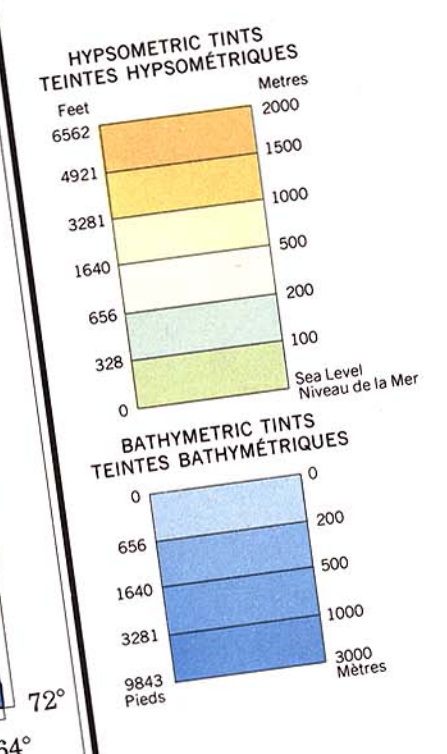


# ECLIPSE SOUND



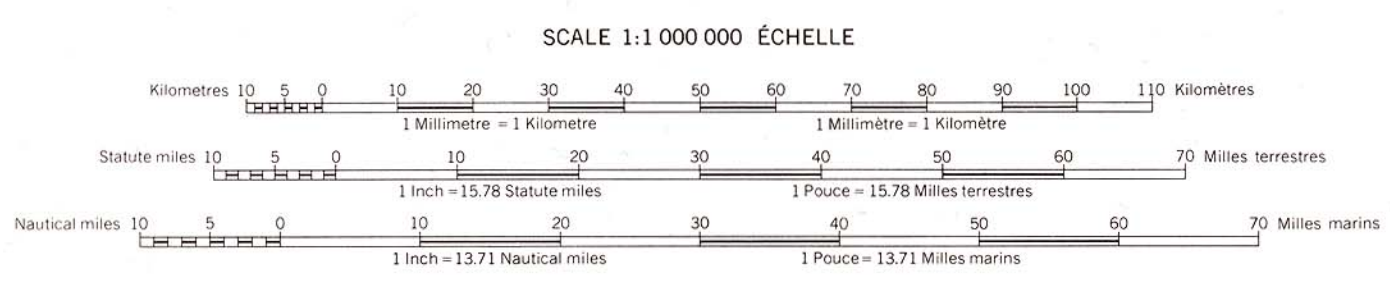
NOTE  
The dividing line in the area between Greenland and the Canadian Arctic islands is a line beyond which neither party to the agreement between the Government of Canada and the Government of Denmark and the Government of the Kingdom of Denmark, in exercising its rights under dated December 17, 1973, in exercising its rights of exploration and exploitation of the natural resources of the continental shelf.

NOTE  
La ligne de séparation qui traverse la région située entre le Groenland et les îles de l'Arctique canadien est une limite au-delà de laquelle aucune des parties de l'entente intervenue le 17 décembre 1973 entre le Gouvernement du Royaume du Danemark et le Gouvernement du Canada n'exercera ses droits de souveraineté dans le but d'effectuer des sondages et d'exploiter les richesses naturelles du plateau continental, lors de l'exercice de ses droits en vertu de la Convention sur le plateau continental du 29 avril 1958.



Compiled in 1976, by the Surveys and Mapping Branch, Department of Energy, Mines and Resources, Canada.  
Imprimé en 1976, par la Direction des levés et de la cartographie, ministère de l'Énergie, des Mines et des Ressources, Canada.  
Établi à partir des cartes suivantes:  
Cartes topographiques au 1:250 000  
Cartes de l'Énergie, des Mines et des Ressources, Canada.  
Bathymetry supplied by the Department of the Environment.  
Le ministère de l'Environnement a fourni les données bathymétriques.

Lambert Conformal Conic Projection Projection conique conforme de Lambert



REFERENCE	LÉGENDE
Icefield, glacier	Champo de glace, glacier
Sand	Sable
Contours (in metres)	Courbes de niveau (en mètres)

REFERENCE	LÉGENDE
Town, population under 500	Ville, moins de 500 habitants
Bathymetric lines (in metres)	Courbes bathymétriques, (en mètres)
Depth (in metres)	Profondeur (en mètres)
Elevation (in metres)	Altitude (en mètres)

